

南京市规划编制批前公示

《江宁区湖熟街道东阳社区村庄规划（2021-2035 年）》
规划报批地块图则—05-01、06-01（公众意见征询）

本公示旨在征询公众意见，并非最终审批结果。如您对公示内容有意
见表达，请在公示期间内将书面意见邮寄、发送电子邮件或者传真至公示单位
（请注明“公示反馈意见”），公众意见将作为审批决策的重要参考依据。

公示时间：2025 年 12 月 24 日—2026 年 1 月 22 日

公示方式：南京市江宁区人民政府网站

湖熟街道东阳社区公示栏、项目现场

公示单位：南京市规划和自然资源局江宁分局

编制单位：南京市城市规划编制研究中心

地 址：江宁区双龙大道 1200 号 邮 编：211100

邮 箱：jnghxf@126.com 传 真：52126650

为满足句容河综合整治工程建设需要，南京市江宁区人民政府湖熟街
道办事处开展了《江宁区湖熟街道东阳社区村庄规划（2021-2035 年）》规
划报批地块图则编制工作。

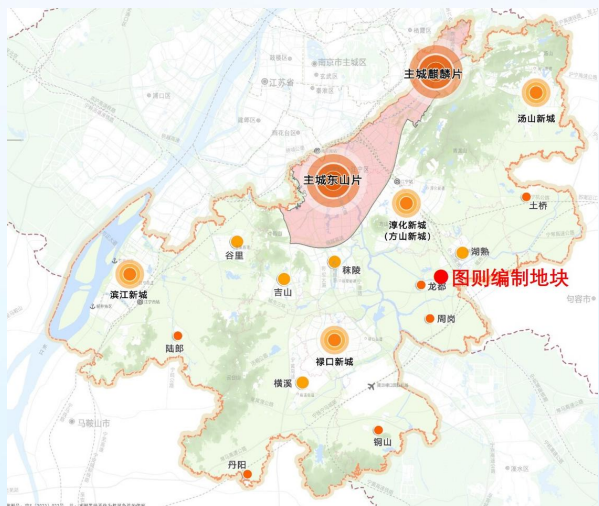
为汲取更多更好的意见和建议，现将规划报批地块图则依法进行公示，
广泛征询社会公众意见。

南京市规划编制批前公示

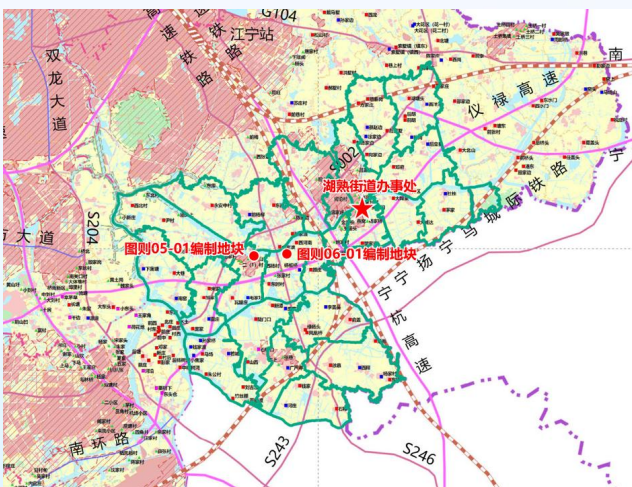
《江宁区东阳社区村庄规划（2021-2035 年）》
规划报批地块图则—05-01、06-01（公众意见征询）

一、项目区位

05-01 地块位于江宁区湖熟街道东阳社区双涵头自然村；06-01 地块位于江宁区湖熟街道东阳社区杨家庄自然村。



图则在江宁区的位置



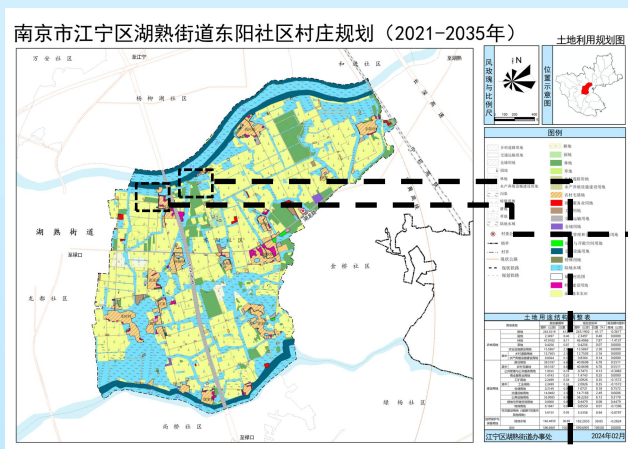
图则在湖熟街道的位置



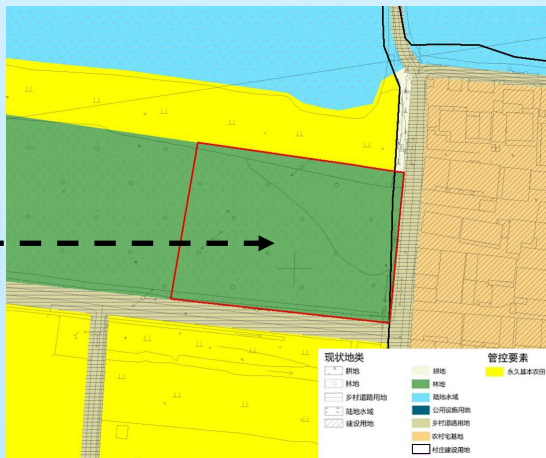
图则在东阳社区的位置

二、规划调整情况

1、已批复规划情况：《江宁区湖熟街道东阳社区村庄规划（2021-2035 年）》于 2024 年 11 月 25 日获得江宁区人民政府批复。根据已批复规划成果，涉及地块用地总面积 1.1365 公顷，规划用地性质为林地及村庄建设用地。



已批复村庄规划土地利用规划



05-01 规划报批地块原规划用地情况

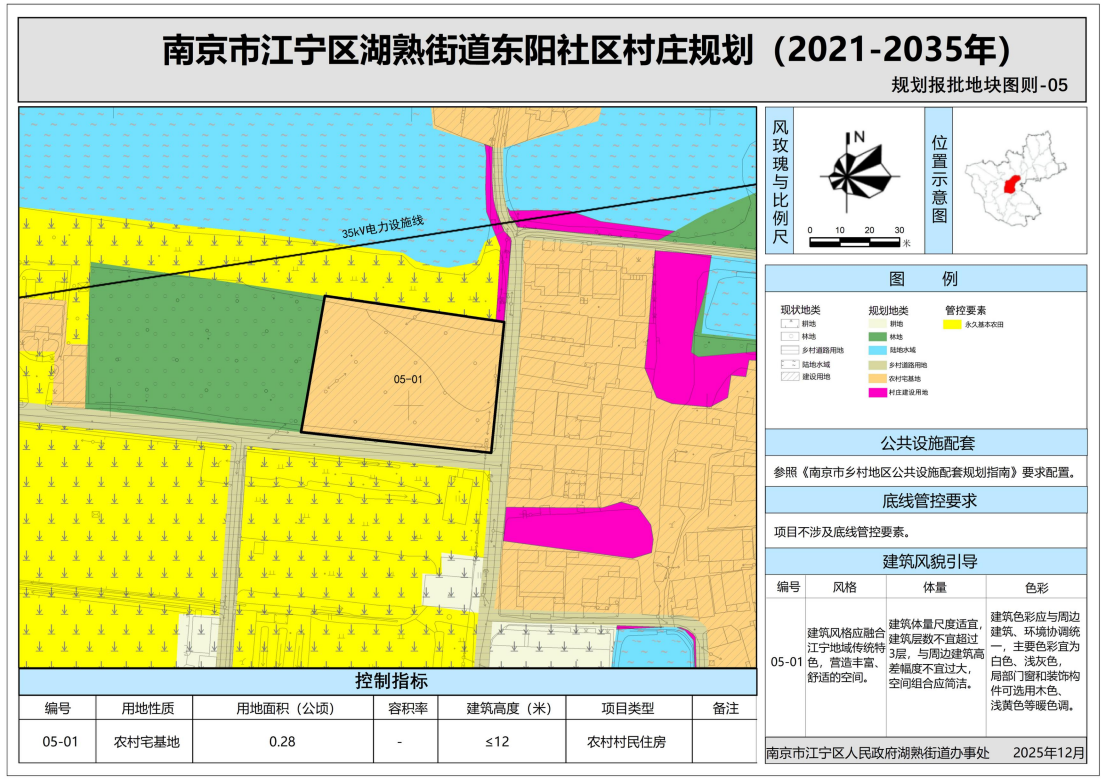


06-01 规划报批地块原规划用地情况

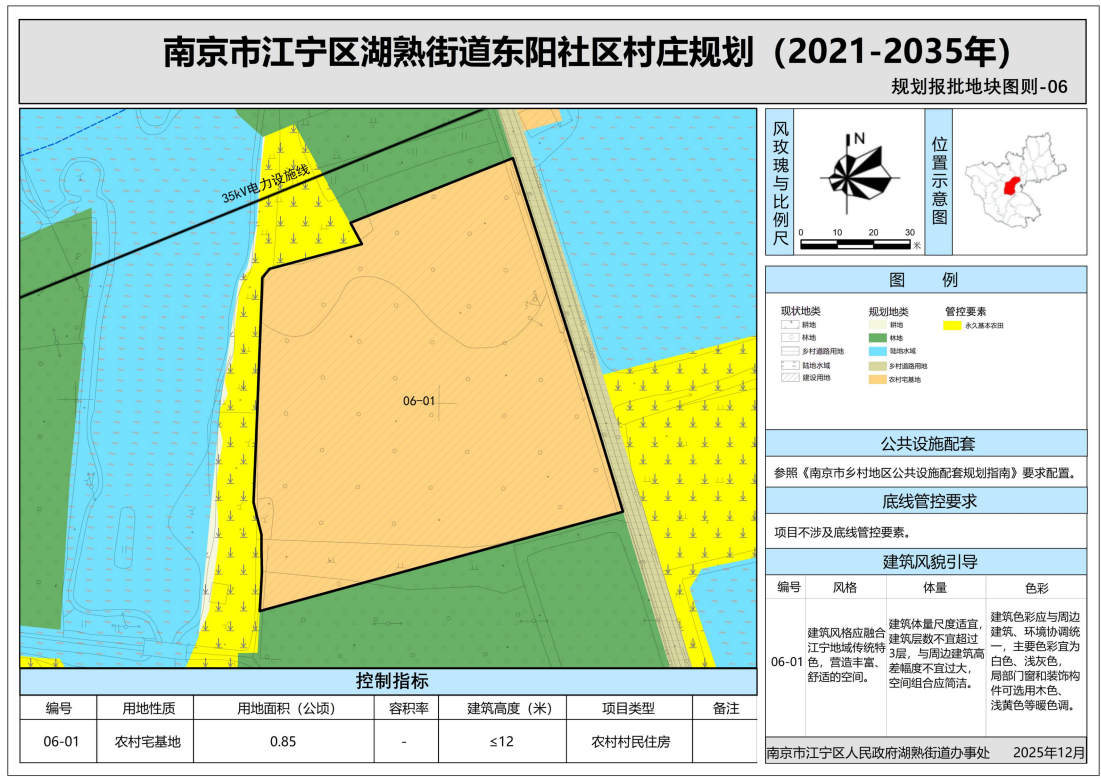
南京市规划编制批前公示

《江宁区东阳社区村庄规划（2021-2035 年）》 规划报批地块图则—05-01、06-01（公众征询意见）

2、规划报批地块图则调整情况：规划报批地块图则总用地面积 1.1365 公顷公顷，分别为 0.2816 公顷和 0.8548 公顷，规划用地性质拟调整为农村宅基地，建筑高度不大于 12 米。



05-01 规划报批地块图则



06-01 规划报批地块图则

三、编制单位

该规划由南京市城市规划编制研究中心负责编制，资质证书编号：自资规甲字 21320068；等级：甲级。

南京市规划和自然资源局江宁分局

JIANGNING BRANCH OF NANJING PLANNING AND NATURAL RESOURCES BUREAU